

PROJETO DE LEI Nº. 007/2026

SÚMULA: Revoga a Lei nº. 136/2000 que dispõe sobre as ruas do Jardim Floresta, e atualiza e denomina as ruas e dá outras providências.

O Vereador da Câmara Municipal de Foz do Jordão, Estado do Paraná, adiante assinado, com base no art. 41º, da Lei Orgânica Municipal e no art.162, § 1ª, Inciso I do Regimento Interno, submete a apreciação do plenário o seguinte Projeto de Lei.

Art. 1º – Revoga a Lei Municipal nº. 136/2000 de 06 de dezembro de 2000, que criou e denominou as ruas na localidade de Jardim Floresta no Município de Foz do Jordão/PR.


Art. 2º – Ficam denominada as ruas **Jardim Floresta, Rua dos Monteiros e Rua Assunção** na localidade de Jardim Floresta no Município de Foz do Jordão/PR.

§ 1º – A Rua Jardim Floresta tem seu início no ponto inicial (a) com coordenadas UTM (E386545.00; N7150428.00) com extensão de aproximadamente 410 metros até o ponto final (b) com coordenadas UTM (E386399.00; N7150093.00);

§ 2º – A Rua dos Monteiros tem seu início no ponto inicial (a) com coordenadas UTM (E386643.00; N7150321.00) com extensão de aproximadamente 240 metros até o ponto final (b) com coordenadas UTM (E386404.00; N7150336.00);

§ 3º – A Rua Assunção tem seu início no ponto inicial (a) com coordenadas UTM (E386639.00; N7150233.00) com extensão de aproximadamente 240 metros até o ponto final (b) com coordenadas UTM (E386402.00; N7150243.00);

Art. 3º – Denominação proposta no artigo 2º segue conforme indicado no croqui abaixo:



RECEBIDO

02 / 03 / 2026



LEITURA

LEITURA - 5ª Sessão - 1º Período

03 / 03 / 2026

REGIME DE URGÊNCIA

SIM () / NÃO (X)

 / /

ENC. PARA AS COMISSÕES

03 / 03 / 2026

APRECIÇÃO / VOTAÇÃO

APROVADO Em 1ª VOTAÇÃO

10 / 03 / 2026

APROVADO Em 2ª VOTAÇÃO

17 / 03 / 2026

APROVADO Em 3ª VOTAÇÃO

24 / 03 / 2026



CÂMARA MUNICIPAL DE FOZ DO JORDÃO

Estado do Paraná


Art. 4º – Incube ao Poder Público Municipal no prazo de 30 (Trinta) dias contados da publicação desta lei as medidas administrativas necessárias, bem como, colocação de placas de identificação, e o comunicação aos órgãos Estaduais e Federais.

Art. 5º – Esta Lei entrara em vigor na data de sua publicação, revogadas as disposições em contrário.

Sala das Sessões da Câmara Municipal de Foz do Jordão, 02 de março de 2026.



PROF. MICHAEL JOSE MAROLETTO
Vereador



CÂMARA MUNICIPAL DE FOZ DO JORDÃO

Estado do Paraná

JUSTIFICATIVA

O presente Projeto de Lei tem por objetivo ressaltar a importância de denominar e atualizar as ruas e estradas de nosso Município de Foz do Jordão-PR, o que facilitará na entrega de mercadorias e correspondências, bem como, a instalação de rede de água e energia.

Para evitar novas denominações, foram realizadas diligências até a localidade de Jardim Floresta e consultada as empresas que prestam serviços aos moradores, sendo constatado que as ruas da localidade já tinham denominações, as quais eram divergentes da legislação em vigor, resultando na elaboração deste Projeto de Lei, visando regularizar as ruas da referida comunidade.

Sala das Sessões da Câmara Municipal de Foz do Jordão, 02 de março de 2026.



PROF. MICHAEL JOSE MAROLETTO
Vereador



CÂMARA MUNICIPAL DE FOZ DO JORDÃO

Estado do Paraná

COMISSÃO JUSTIÇA E REDAÇÃO

Parecer: 011/2026.

Data: 09 de Março de 2026.

Matéria: PROJETO DE LEI Nº. 007/2026.

Relator: IVAN PINHEIRO DA SILVA.

Autor: PODER LEGISLATIVO.

Conclusão do Voto: FAVORÁVEL.

SÚMULA: Revoga a Lei nº. 136/2000 que dispõe sobre as ruas do Jardim Floresta, e atualiza e denomina as ruas e dá outras providências.

PROJETO DE LEI Nº. 007/2026

O Vereador da Câmara Municipal de Foz do Jordão, Estado do Paraná, adiante assinado, com base no art. 41º, da Lei Orgânica Municipal e no art.162, § 1ª, Inciso I do Regimento Interno, submete à apreciação do plenário o seguinte Projeto de Lei.

Art. 1º – Revoga a Lei Municipal nº. 136/2000 de 06 de dezembro de 2000, que criou e denominou as ruas na localidade de Jardim Floresta no Município de Foz do Jordão/PR.


Art. 2º – Ficam denominada as ruas **Jardim Floresta**, **Rua dos Monteiros** e **Rua Assunção** na localidade de Jardim Floresta no Município de Foz do Jordão/PR.

§ 1º – A Rua Jardim Floresta tem seu início no ponto inicial (a) com coordenadas UTM (E386545.00; N7150428.00) com extensão de aproximadamente 410 metros até o ponto final (b) com coordenadas UTM (E386399.00; N7150093.00);

§ 2º – A Rua dos Monteiros tem seu início no ponto inicial (a) com coordenadas UTM (E386643.00; N7150321.00) com extensão de aproximadamente 240 metros até o ponto final (b) com coordenadas UTM (E386404.00; N7150336.00);

§ 3º – A Rua Assunção tem seu início no ponto inicial (a) com coordenadas UTM (E386639.00; N7150233.00) com extensão de aproximadamente 240 metros até o ponto final (b) com coordenadas UTM (E386402.00; N7150243.00);

Art. 3º – Denominação proposta no artigo 2º segue conforme indicado no croqui abaixo:



Art. 4º – Incube ao Poder Público Municipal no prazo de 30 (Trinta) dias contados da publicação desta lei as medidas administrativas necessárias, bem como, colocação de placas de identificação, e o comunicação aos órgãos Estaduais e Federais.



CÂMARA MUNICIPAL DE FOZ DO JORDÃO

Estado do Paraná

Art. 5º – Esta Lei entrara em vigor na data de sua publicação, revogadas as disposições em contrário.

Sala das Sessões da Câmara Municipal de Foz do Jordão, 02 de março de 2026.

PROF. MICHAEL JOSE MAROLETTO

Vereador

JUSTIFICATIVA

O presente Projeto de Lei tem por objetivo ressaltar a importância de denominar e atualizar as ruas e estradas de nosso Município de Foz do Jordão-PR, o que facilitará na entrega de mercadorias e correspondências, bem como, a instalação de rede de água e energia.

Para evitar novas denominações, foram realizadas diligências até a localidade de Jardim Floresta e consultada as empresas que prestam serviços aos moradores, sendo constatado que as ruas da localidade já tinham denominações, as quais eram divergentes da legislação em vigor, resultando na elaboração deste Projeto de Lei, visando regularizar as ruas da referida comunidade.

Sala das Sessões da Câmara Municipal de Foz do Jordão, 02 de março de 2026.

PROF. MICHAEL JOSE MAROLETTO

Vereador

CONCLUSÃO DO VOTO:

A Comissão de Justiça e Redação da Câmara Municipal de Foz do Jordão, Estado do Paraná, no uso de suas atribuições legais e regimentais, procedeu-se a análise do **Projeto de Lei nº. 007/2026**, e exarou entendimento pela regularidade da tramitação da matéria, com fulcro na fundamentação apresentada.


O Vereador Presidente da Comissão Justiça e Redação **MICHAEL JOSÉ MAROLETTO**, considerando a argumentação apresentada, emite **VOTO FAVORÁVEL** a tramitação da matéria.

O Vereador Relator da Comissão Justiça e Redação **IVAN PINHEIRO DA SILVA**, considerando a argumentação apresentada, emite **VOTO FAVORÁVEL** a tramitação da matéria.

O Vereador Membro da Comissão Justiça e Redação **JOELSON DE DEUS RAMOS**, considerando a argumentação apresentada, emite **VOTO FAVORÁVEL** a tramitação da matéria.

Diante dos fundamentos legais e observado a Lei Orgânica e o Regimento Interno, esta Comissão, depois da análise realizada, disponibiliza o presente **VOTO FAVORÁVEL** à tramitação da matéria.

Sala das Comissões, em 09 de Março de 2026.


IVAN PINHEIRO DA SILVA
Relator


MICHAEL JOSE MAROLETTO
Presidente


JOELSON DE DEUS RAMOS
Membro



CÂMARA MUNICIPAL DE FOZ DO JORDÃO

Estado do Paraná

PARECER JURÍDICO Nº 012/2026

ASSUNTO: Projeto de Lei nº 007/2026 – Denominação e Regularização de Vias Públicas no Jardim Floresta.

INTERESSADO: Comissões da Câmara Municipal de Foz do Jordão.

RELATOR: Procuradoria Jurídica (Minuta).

I. RELATÓRIO

Trata-se de Projeto de Lei de autoria do Vereador Prof. Michael Jose Maroletto, que visa revogar a Lei Municipal nº 136/2000 para atualizar a denominação e o traçado das vias públicas localizadas na comunidade de Jardim Floresta.

O projeto define especificamente três vias: **Rua Jardim Floresta, Rua dos Monteiros e Rua Assunção**, acompanhadas de suas respectivas coordenadas UTM e extensões métricas. A justificativa anexa sustenta que a medida é necessária para sanar divergências entre a legislação vigente e a realidade fática apurada em diligências locais, facilitando a entrega de correspondências e a instalação de serviços públicos (água e energia).

II. FUNDAMENTAÇÃO JURÍDICA

1. Da Competência e Iniciativa

A matéria versa sobre o interesse local e a organização do espaço urbano, competências atribuídas aos Municípios pelo **Art. 30, incisos I e VIII da Constituição Federal**. No âmbito local, a proposição encontra amparo no **Art. 41 da Lei Orgânica Municipal** e no Art. 162, §1º, Inciso I do Regimento Interno.

A doutrina de Hely Lopes Meirelles reforça que:

"A denominação de vias e logradouros públicos é matéria de interesse local, cabendo à lei municipal dispor sobre o assunto, sendo a iniciativa, via de regra, concorrente entre o Executivo e o Legislativo."

2. Do Mérito e Regularização Fundiária

O projeto busca a **segurança jurídica**. Ao revogar uma lei de 2000 que não condiz com a malha viária atual, o Legislativo exerce seu papel de controle e atualização do ordenamento. A utilização de coordenadas UTM (Universal Transversa de Mercator) confere precisão técnica indispensável para o cadastro imobiliário e a prestação de serviços públicos.



CÂMARA MUNICIPAL DE FOZ DO JORDÃO
Estado do Paraná

A jurisprudência do Tribunal de Justiça do Paraná (TJ-PR) é pacífica quanto à legalidade de leis de denominação de ruas, desde que não invadam competência exclusiva de gestão administrativa do Executivo (como a execução física de obras):

"REEXAME NECESSÁRIO. AÇÃO CIVIL PÚBLICA. DENOMINAÇÃO DE LOGRADOUROS PÚBLICOS. ATRIBUIÇÃO DO PODER LEGISLATIVO. INTERESSE LOCAL. LEGALIDADE RECONHECIDA..." (TJ-PR - RN: 0628341 PR).

3. Das Obrigações ao Poder Público

O Art. 4º da proposição estabelece o prazo de 30 dias para que o Executivo instale placas e comunique órgãos estaduais e federais. Sob a ótica constitucional, tal dispositivo deve ser interpretado como uma norma de coordenação, uma vez que a execução material (instalação de placas) é ato de gestão do Prefeito.

III. ANÁLISE DA JUSTIFICATIVA DO AUTOR

O autor fundamenta a proposta na necessidade de adequação às empresas prestadoras de serviço e na regularização perante a comunidade. É válido notar que a ausência de nomes oficiais de ruas impede o pleno exercício da cidadania, dificultando o acesso ao sistema postal e ao saneamento básico. A "correção de rumos" legislativa proposta é, portanto, meritória.

IV. CONCLUSÃO

Diante do exposto, esta Procuradoria Jurídica opina pela **CONSTITUCIONALIDADE e LEGALIDADE** do Projeto de Lei nº 007/2026.

Recomendações:

1. Verificar se as coordenadas UTM citadas constam no mapa oficial da Secretaria de Obras para evitar sobreposições.
2. Anexar o croqui mencionado no Art. 3º de forma legível ao processo legislativo final.

É o parecer, salvo melhor juízo.

Foz do Jordão, 10 de março de 2026.


Dr. Sergio Brasil
OAB/PR-57.369



CÂMARA MUNICIPAL DE FOZ DO JORDÃO

Estado do Paraná

CERTIDÃO

Eu Joceli Almeida de Moraes, Presidente da Câmara Municipal de Foz do Jordão, Estado do Paraná, **Certifico** para os devidos fins de direito, que o **Projeto de Lei nº. 007/2026** foi aprovado na 8ª Sessão do 1º Período Legislativo Ordinário em 24 de Março de 2026.

E, por ser verdade, firmo o presente para que surta seus jurídicos e legais efeitos.

Foz do Jordão, Pr., 24 de Março de 2026.

JOCELI ALMEIDA DE MORAES
Presidente da Câmara